

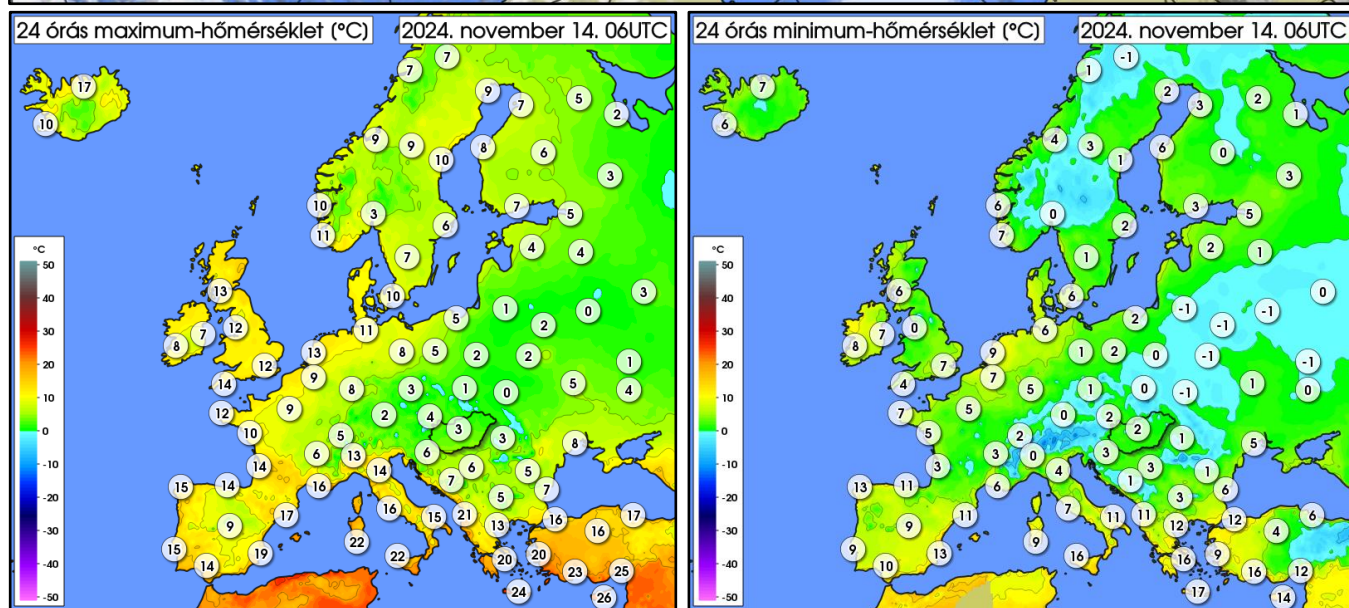
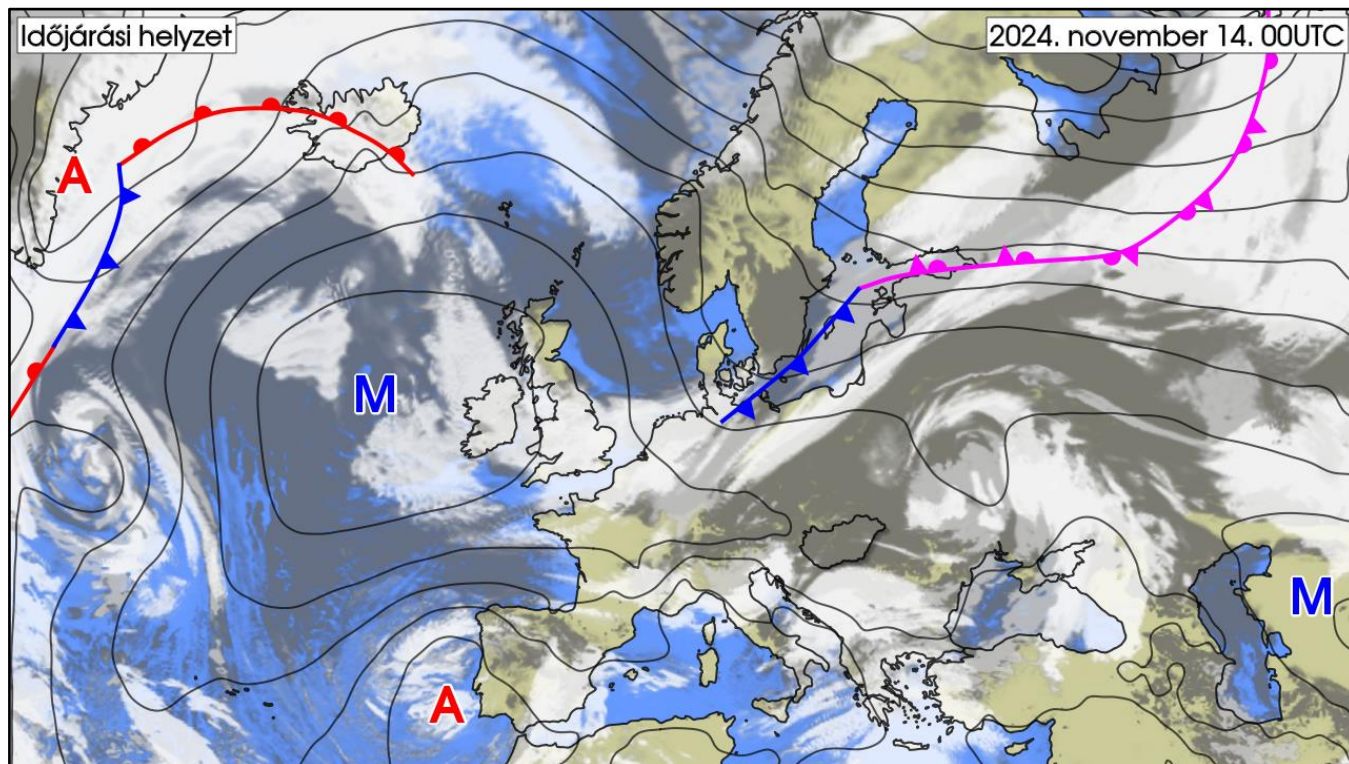
IDŐJÁRÁSI NAPIJELENTÉS

137. évfolyam 319. szám

Budapest

2024. november 14. csütörtök

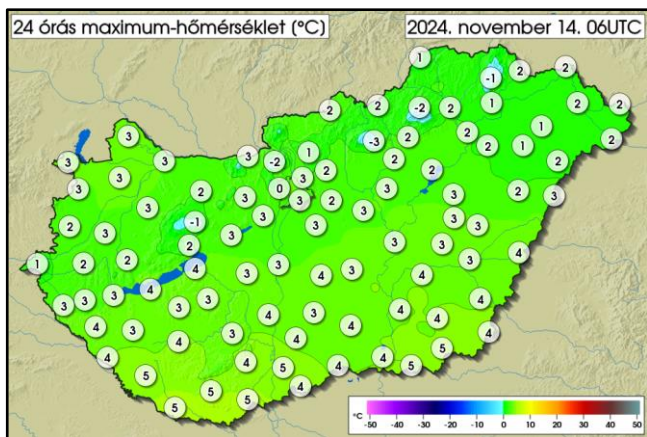
AZ IDŐJÁRÁSI HELYZET EURÓPÁBAN



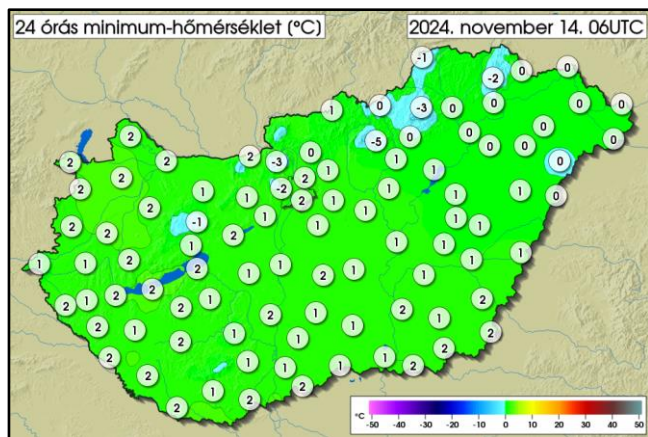
A Közép- és Kelet-Európa felett található magasnyomású híd leépülőben van, így egyre inkább teret enged a kontinens északi részén nyugat-keleti áramlással haladó ciklonok és frontjaik okozta változékony időjárásnak. Az anticiklon hatására továbbra is sokfelé párács, ködös, rétegfelhős az idő, de emellett a magasban örvénylő hidegcseppek miatt csapadék is előfordul - a magasabban fekvő részeken havazás formájában. Az Ibériai-félsziget térségében található hideg légörvény hatására a térségben egy-egy helyen lokálisan jelentős, 80 mm-t meghaladó mennyiségű csapadékot regisztráltak, és a felhős idő hatására a félszigeten jelentősen visszaestek a csúcsértékek is. Európa többi részén általában nem történt a hőmérsékletben jelentős változás. A Kárpát-medence térségében egy észak, északnyugat felől érkező hidegfront következtében egyre többfelé szakadozhat fel a felhőzet, így ezeken a tájakon a nappali felmelegedés is erősebb lesz.

MAGYARORSZÁG IDŐJÁRÁSA

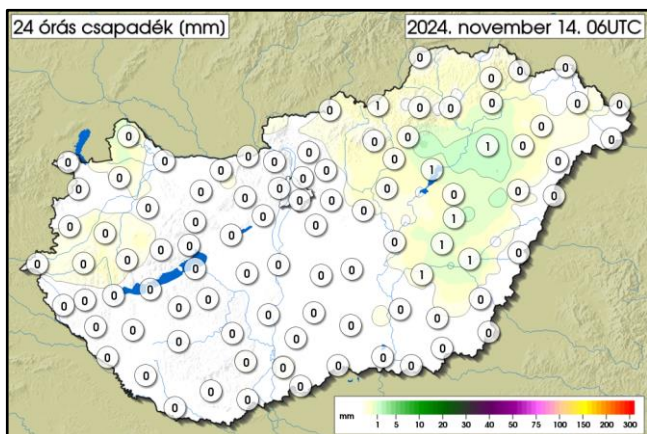
Az adatok a kiadás napján 06UTC-kor zárulnak és az előző 24 órás szélsőértékeket tartalmazzák



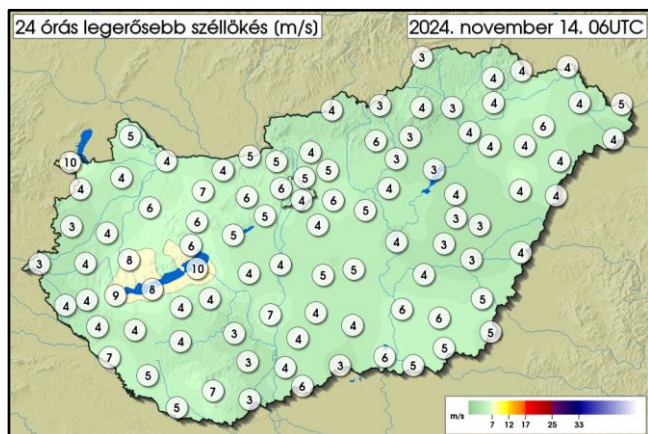
	MIN	MAX
11. 13.	-3,4 °C Kékestető	5,6 °C Drávaszabolcs
REKORD	-4,9 °C Kékestető 1983	24,0 °C Kaposvár 1969



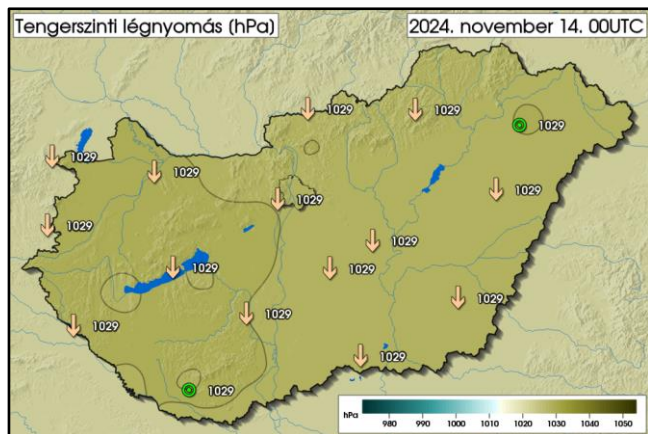
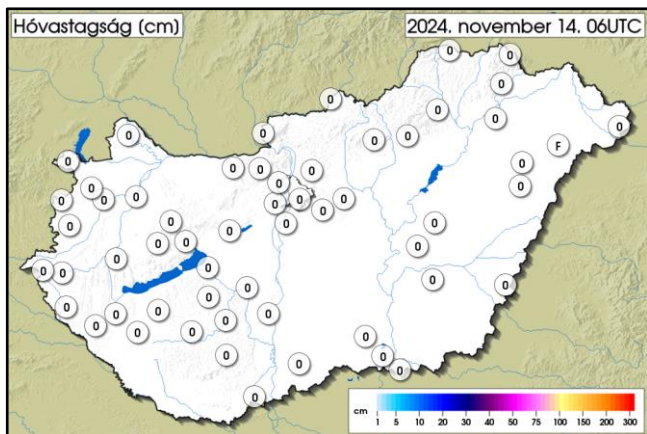
	MIN	MAX
11. 13.	-4,9 °C Kékestető	2,6 °C Balatonlelle felső
REKORD	-11,5 °C Sopron 1908	16,3 °C Csenger 2019



	MAX
11. 13.	2,3 mm Mezőkövesd víztározó
REKORD	60,6 mm Somogyszob 1977



	MAX
11. 13.	10,4 m/s Sopron Kuruc-domb
REKORD	32,1 m/s Kab-hegy 2004

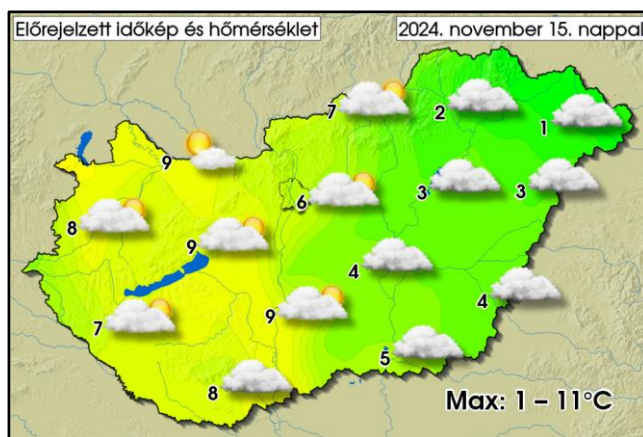
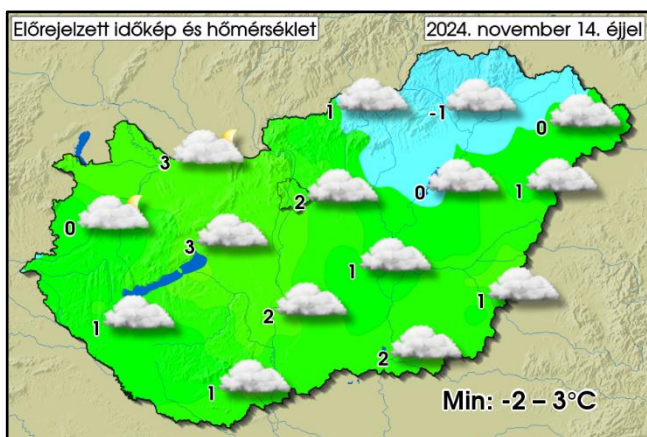


AZ ELŐZŐ NAP IDŐJÁRÁSÁRÓL RÖVIDEN:

Szerdán is folytatódott a borult, nagyrészt párás, helyenként ködös idő. Napközben többfelé is észleltek szitálást, a reggeli, valamint késő délutáni órákban néhol ónos szitálást, sőt elvétve hószállingózást is. A hőmérséklet csúcserőke általában 1 és 6 fok között alakult. Éjszaka borult, helyenként párás volt az idő, néhol szitálás, hószállingózás előfordult. Hajnalra többnyire 0 és +3 fok közé hűlt le a levegő. Az elmúlt 24 órában lehullott csapadék mennyisége csapadékyom és 2 mm között változott.

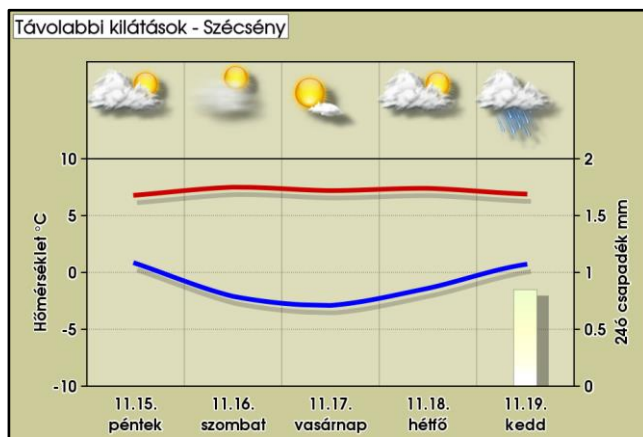
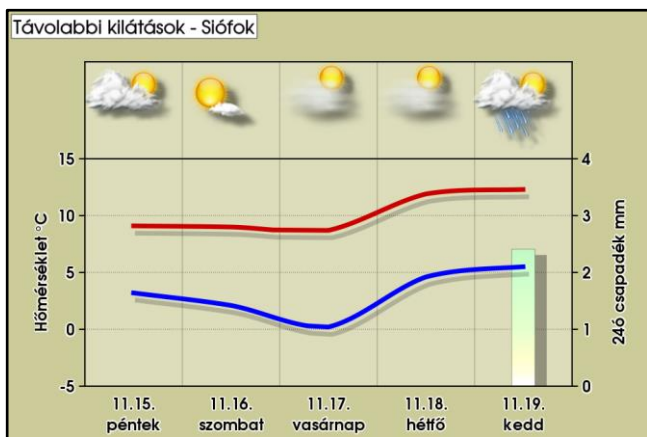
VÁRHATÓ IDŐJÁRÁS AZ ORSZÁG TERÜLETÉN MÁSNAP ESTIG:

Túlnyomóan ma borult, néhol párás idő várható, de főként a Dunántúlon helyenként átmenetileg, majd pénteken már észak felől egyre többfelé vékonyodik, szakadozik a felhőzet, ugyanakkor a keleti, északkeleti országrész még tartósan borult maradhat. Kevés helyen szitálás, hószállingózás nem kizárt. A légmozgás döntően gyenge marad, csak a Dunántúlon fordulhatnak elő helyenként élénk, Sopron és a Bakony környékén akár erős szellőkészek.



TÁVOLABBI KILÁTÁSOK:

A hétfévén, illetve a jövő hét elején a köd, valamint a rétegfelhőzet több helyen megmaradhat a nappali órákban is. Másutt napos, párás idő valószínű. Néhol előfordulhat szitálás, éjjel ónos szitálás. Kedden a jobbra közepesen vagy erősen felhős ég mellett szórványosan számítani lehet esőre, záporra. Sok helyütt megerősödik a déli szél.



AZ ELMÚLT 24 ÓRA ADATAI (2024.11.14. 06UTC-ig)

Állomás	Csapadék [mm]	Max. hőm. [°C]	Min. hőm. [°C]	Max. szélsebesség [m/s]	Állomás	Csapadék [mm]	Max. hőm. [°C]	Min. hőm. [°C]	Max. szélsebesség [m/s]
Jobaháza	0,1	3,0	2,1	3,9	Penc	0,0	1,0	0,2	3,5
Győr	0,0	2,8	1,7	4,0	Sülysáp	0,0	2,0	0,9	6,4
Mosonmagyaróvár	0,4	3,1	1,9	5,2	Tápiószele	0,0	2,7	1,3	4,8
Pér	0,0	2,6	1,5	6,1	Tésa	0,2	2,1	1,0	3,1
Sopron	0,0	3,4	1,7	10,4	Baja	0,2	4,6	1,3	4,0
Sopronhorpács	0,0	2,7	1,8	4,0	Fülöpháza	0,0	3,7	1,6	4,8
Káld	0,3	2,6	2,0	4,0	Kecskemét	0,0	3,1	1,1	5,0
Szentgotthárd	0,1	1,2	0,5	2,8	Kelebia	0,1	3,9	1,2	3,4
Szombathely	0,1	2,4	1,7	3,0	Kiskunhalas	0,0	3,8	1,2	4,2
Vasvár	0,1	2,3	1,5	-	Kiskunmajsa	0,0	3,7	1,4	3,8
Iklódbördöce	0,0	3,0	1,9	3,6	Tass	0,0	2,6	1,2	4,8
Keszthely	0,0	3,2	2,1	7,4	Szécsény	0,1	2,4	1,0	3,6
Nagykanizsa	0,0	3,5	1,5	3,7	Zabar	0,5	1,6	-0,1	2,6
Sármellék	0,0	3,1	1,9	8,7	Eger	0,4	1,8	-0,1	2,8
Nagykutas	0,3	1,9	1,0	3,8	Kékestető	0,0	-3,4	-4,9	6,1
Kab-hegy	0,0	-	-	-	Kompolt	0,1	2,2	0,8	3,3
Pápa	0,0	2,8	1,7	6,4	Poroszló	0,6	2,4	0,8	3,4
Sütemeg	0,2	2,4	1,5	7,6	Jászapáti	0,0	2,6	1,2	4,4
Szentkirályszabadja	0,0	1,7	0,9	6,4	Kunmadaras	0,1	2,8	0,5	4,3
Tés	0,0	-0,6	-1,4	6,2	Szolnok	0,0	2,8	1,2	3,7
Csurgó	0,0	4,0	1,9	6,9	Túrkeve	0,8	3,3	0,9	3,4
Fonyód	0,0	3,6	2,3	7,9	Pitvaros	0,0	4,7	1,5	5,1
Homokszentgyörgy	0,0	4,6	1,5	4,6	Szeged	0,0	3,7	1,3	5,5
Kaposvár	0,0	4,1	2,0	4,0	Szentes	0,0	3,9	1,8	5,6
Nemeskisfalud	0,1	2,8	1,3	3,6	Hidasnémeti	0,0	1,4	0,5	3,4
Siófok	0,0	4,0	2,1	9,6	Jósuaő	0,0	0,5	-0,7	3,4
Tata	0,0	-	-	3,6	Miskolc	0,0	1,7	0,4	2,8
Tát	0,0	2,8	1,5	4,5	Sátoraljaújhely	0,0	1,5	0,3	4,0
Vérteskethely	0,0	1,9	0,9	6,6	Tarcal	0,2	1,2	0,1	4,0
Agárd	0,0	2,8	1,9	4,4	Csenger	0,0	1,7	0,4	3,5
Felcsút	0,0	2,7	1,3	5,8	Milota	0,0	1,7	0,4	4,5
Martonvásár	0,0	2,6	1,3	4,9	Napkor	0,2	0,9	0,1	5,8
Sárbogárd	0,0	3,3	1,3	4,4	Nyírlugos	0,0	1,6	-0,3	4,0
Székesfehérvár	0,0	2,8	1,7	4,7	Újféhértó	0,2	1,3	0,0	4,0
Bátaapáti	0,2	4,0	1,2	2,9	Vásárosnamény	0,1	1,6	0,3	3,8
Iregszemcse	0,1	3,3	1,0	3,8	Záhony	0,1	1,5	0,3	4,0
Paks	0,0	3,7	1,5	6,5	Bagamér	0,0	2,5	0,2	3,9
Tevel	0,0	3,1	0,6	3,2	Debrecen	0,0	2,1	0,5	4,1
Pécs Árpádtető	0,0	2,6	-0,5	-	Folyás	1,3	1,9	0,2	4,1
Pécs Pogány	0,0	4,9	1,2	7,2	Körösszakál	0,0	3,6	1,3	4,2
Sellye	0,0	5,2	1,8	4,9	Szerep	-	3,0	0,7	2,8
Aszód	0,0	2,4	0,9	4,7	Békéscsaba	0,0	3,8	1,8	5,2
Bp, János-hegy	0,0	-0,4	-1,8	6,4	Körösladány	0,6	3,4	1,0	2,9
Bp, Lőrinc	0,0	2,6	1,5	4,2	Lókösháza	0,0	4,1	1,7	4,7
Bp, Újpest	0,0	3,1	1,9	4,5	Orosháza	0,1	4,0	1,2	5,9
Kakucs	0,0	2,6	1,2	4,4	Szarvas	0,5	3,8	1,4	3,9